

**Okresné kolo Geografickej olympiády pre ZŠ a 8-ročné gymnáziá**  
**52. ročník, školský rok 2023/2024**  
**Písomný test pre kategóriu E – ZŠ (8. a 9. ročník) a OG (3. a 4. ročník)**  
 \*Monotematická a teoretická časť - riešenia



1. \*a) *Eyjafjallajökull*, b) *Tambora*, *Krakatoa* (**na poradi nezáleží**), c) *Mont Pelée*, d) *Svätá Helena*, e) *Nevado del Ruiz*, f) *Etna*, g) *Mauna Loa*, *Mauna Kea* (**na poradi nezáleží**), h) *Fudžisan* **10 b.**
2. Opraviť podľa tabuľky (za každé správne prečiarknuté políčko udeliť bod).

susedné štáty	<b>Maďarsko</b>	<b>Česko</b>	<b>Rakúsko</b>
okresy	<b>Galanta</b>	<b>Senec</b>	<b>Hava</b>
mestá	<b>Levice</b>	<b>Hlohovec</b>	<b>Myjava</b>
pohoria, ktoré ju obklopujú	<b>Kremnické vrchy</b>	<b>Tribeč</b>	<b>Malé Karpaty</b>
povodie rieky	<b>Ipeľ</b>	<b>Dunajec</b>	<b>Žitava</b>
typické plodiny	<b>Paň</b>	<b>slnčnica</b>	<b>kukurica</b>
kúpele	<b>Dudince</b>	<b>Piešťany</b>	<b>Bojnice</b>
elektrárne	<b>Jaslovské Bohunice</b>	<b>Nováky</b>	<b>Kráľová</b>
vegetácia	<b>lužný les</b>	<b>porasty rodu dub</b>	<b>borovicový les</b>
rekord	<b>najjužnejší bod</b>	<b>najteplejšie miesto</b>	<b>najnižšie položený bod</b>

**10 b.**



3. Úlohy a), c), d) opraviť podľa obrázkov (každá časť po 4 b.).

a)



- b) A – tajga, B – púšť, C – savana, D – tropický les (4 b.)

c)



d)



**16 b.**

4. a) Rohožník, b) Smrdáky, c) Veľké Leváre, d) Gbely, e) Rohožník, f) Holíč **6 b.**

5. V odpovediach a), b), c), d), e), h) má byť zakrúžkovaná **PRAVDA**.

V odpovediach f), g) má byť zakrúžkovaná **NEPRAVDA**.

**8 b.**

**Spolu:**

**50 b.**

Zdroje obrázkov:

<https://www.visegradsky-jezdec.cz/klimaticka-zmena-v-tajze/>

<https://sk.wikipedia.org/wiki/Gobi>

[https://commons.wikimedia.org/wiki/File:Grasslands\\_of\\_Madhya\\_pradesh,\\_India.JPG](https://commons.wikimedia.org/wiki/File:Grasslands_of_Madhya_pradesh,_India.JPG)

[https://www.google.com/search?client=firefox-b-d&sca\\_esv=3ce1258c96567b3a&sca\\_upv=1&sxsrf=ACQVn09cNOYk0B2kMP4aye3CQKAnYhI9FQ:1707995216760&q=su+matra+da%C5%BE%C4%8Fov%C3%BD+les&tbm=isch&source=lnms&sa=X&ved=2ahUKewjy2rCBmq2EAxUD8gIHHUZhA7sQ0pQJegQIDBAB&biw=1920&bih=899&dpr=1#imgrc=O3hetR281hmvaM](https://www.google.com/search?client=firefox-b-d&sca_esv=3ce1258c96567b3a&sca_upv=1&sxsrf=ACQVn09cNOYk0B2kMP4aye3CQKAnYhI9FQ:1707995216760&q=su+matra+da%C5%BE%C4%8Fov%C3%BD+les&tbm=isch&source=lnms&sa=X&ved=2ahUKewjy2rCBmq2EAxUD8gIHHUZhA7sQ0pQJegQIDBAB&biw=1920&bih=899&dpr=1#imgrc=O3hetR281hmvaM)

<https://orangutanfoundation.org.au/orangutans/orangutan-biology/>

[https://cs.wikipedia.org/wiki/Los\\_evropsk%C3%BD](https://cs.wikipedia.org/wiki/Los_evropsk%C3%BD)

<https://observation.org/photos/8028365/>

<https://www.asiahub.sk/narodne-kvety-azie/>

[https://sk.wikipedia.org/wiki/Lev\\_p%C3%BA%C5%A1%C5%A5ov%C3%BD#/media/S%C3%BAbor:Lion\\_waiting\\_in\\_Namibia.jpg](https://sk.wikipedia.org/wiki/Lev_p%C3%BA%C5%A1%C5%A5ov%C3%BD#/media/S%C3%BAbor:Lion_waiting_in_Namibia.jpg)

[https://sk.wikipedia.org/wiki/Koala\\_medved%C3%ADkovit%C3%A1](https://sk.wikipedia.org/wiki/Koala_medved%C3%ADkovit%C3%A1)

[https://www.denik.cz/ze\\_sveta/kriticky-ohrozena-sajga-ma-opet-na-kahanku-v-mongolsku-zbyva-3800-antilop-20190319.html](https://www.denik.cz/ze_sveta/kriticky-ohrozena-sajga-ma-opet-na-kahanku-v-mongolsku-zbyva-3800-antilop-20190319.html)

[https://en.wikipedia.org/wiki/Ring-tailed\\_lemur](https://en.wikipedia.org/wiki/Ring-tailed_lemur)

Autor: Mgr. Gabriela Nováková, PhD.

Recenzent: RNDr. Hilda Kramáreková, PhD.

Slovenská komisia Geografickej olympiády

Vydal: NIVAM – Národný inštitút vzdelávania a mládeže, Bratislava 2024